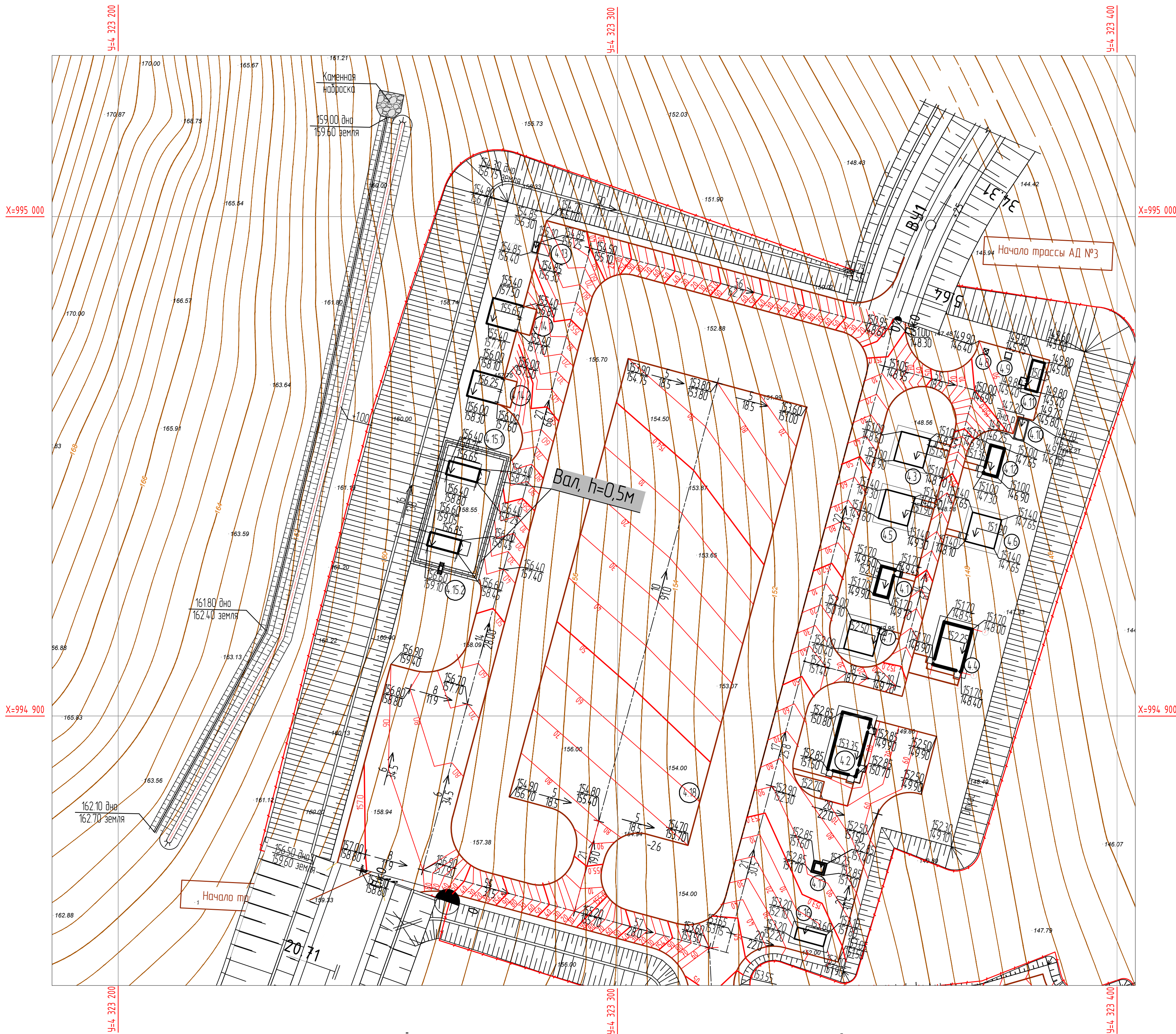
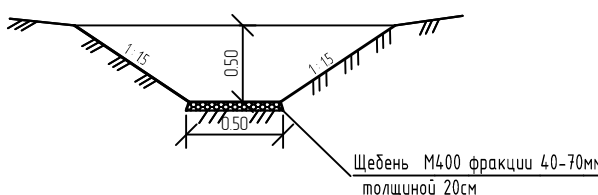
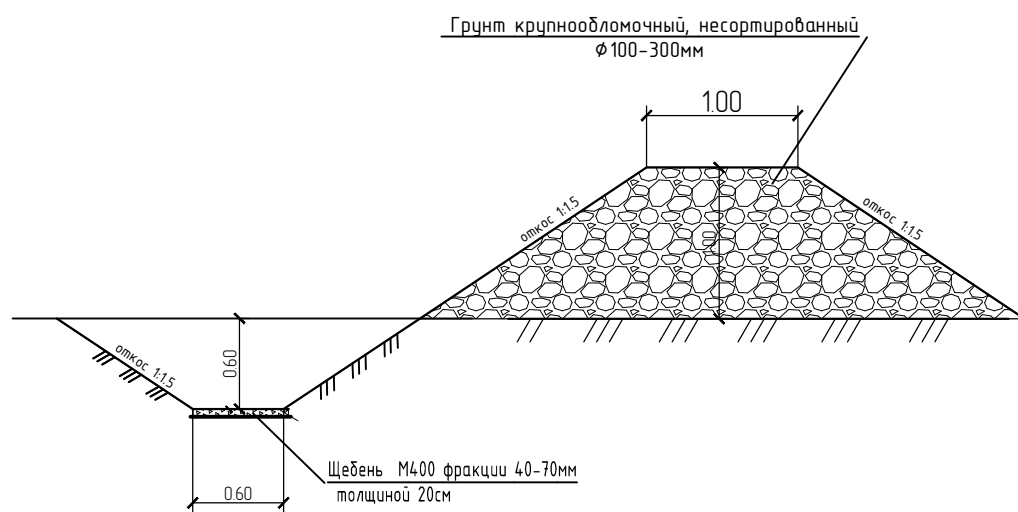


ПЛАН ОРГАНИЗАЦИИ РЕЛЬЕФА М1500



КОНСТРУКЦИЯ НАГОРНОЙ КАНАВЫ И ВАЛА

КОНСТРУКЦИЯ ВОДООТВОДНОЙ КАНАВЫ



ЭКСПЛИКАЦИЯ ЗДАНИЙ И СООРУЖЕНИЙ

Номер по ГП	Наименование	Типовой проект
4	Площадка вспомогательных зданий и сооружений	
4.1	Нарядная	
4.2	Пункт приема пищи на 16 посадочных мест	
4.3	Помещение охраны	
4.4	Медпункт	
4.5	Помещение дежурной смены	
4.6	Помещение дежурной смены	
4.7	Диспетчерская	
4.8	Контейнер для твердых бытовых отходов	
4.9	Кабина туалетная "Калифорния"	
4.10	Накопительная емкость для хоз.-бытовых стоков	
4.11	Туалетное помещение (комплектная поставка)	
4.12	Узел связи	
4.13	Площадка для контейнера кислородных баллонов	
4.14.1	Площадка для контейнера ТМЦ	
4.14.2	Площадка для контейнера ТМЦ	
4.15.1	Площадка для контейнера масел	
4.15.2	Площадка для контейнера масел	
4.16	ДЭС Промплощадка	
4.17	КТП Промплощадка	
4.18	Площадка для сбора техники	

ВЕДОМОСТЬ ОБЪЕМОВ РАБОТ

Наименование работ	Количество
1. Устройство проездов из щебеночно-песчаной смеси С1 h=0.20м. Тип I	м ² 8206
2. Устройство покрытия пешеходных дорожек из щебеночно-песчаной смеси h=0.16м. Тип II	м ² 80
3. Вырубка деревьев местных пород h=8м,d=0.15м, расстояние 5м	шт. 2862
4. Установка контейнера для мусора	шт. 2
5. Устройство нагорной канавы	км 151
- планировка откосов канавы	м ² 271
- планировка и укрепление дна канавы щебнем М400 фракции 40-70мм, толщиной 20см	м ³ 91
- устройство каменной наброски из несортированного камня, фр. 100-300мм, толщиной h=50см.	м ³ 41
6. Устройство нагорного вала	км/м ³ 152/380

УСЛОВНЫЕ ОБОЗНАЧЕНИЯ

Обозначение	Наименование	Прим.
	Проектируемые здания и сооружения	
	Существующие автодороги	
	Проектируемые дорожное покрытие	
	Граница благоустройства	
	Проектная отметка	
	Существующая отметка заземли	
	Уклон	
	Расстояние	
	Вал, h=0,5м	

						27.БД/004-ПЗУ		
						Карьер золоторудного месторождения "Благodatное"		
Изм.	Кол.	Зом.	Лист.	№вх.	Подпись	Дата	Площадка вспомогательных зданий и сооружений	Стадия
Разработ	Щербаков					10.22		Лист
Проект	Иванов					10.22		Листов
Начальник	Иванов					10.22		П 3 41
Н. контр.	Иванов					10.22	План организации рельефа М 1500	
ГП	Жуков					10.22		